

E=1527000

E=1532000

N=5040150

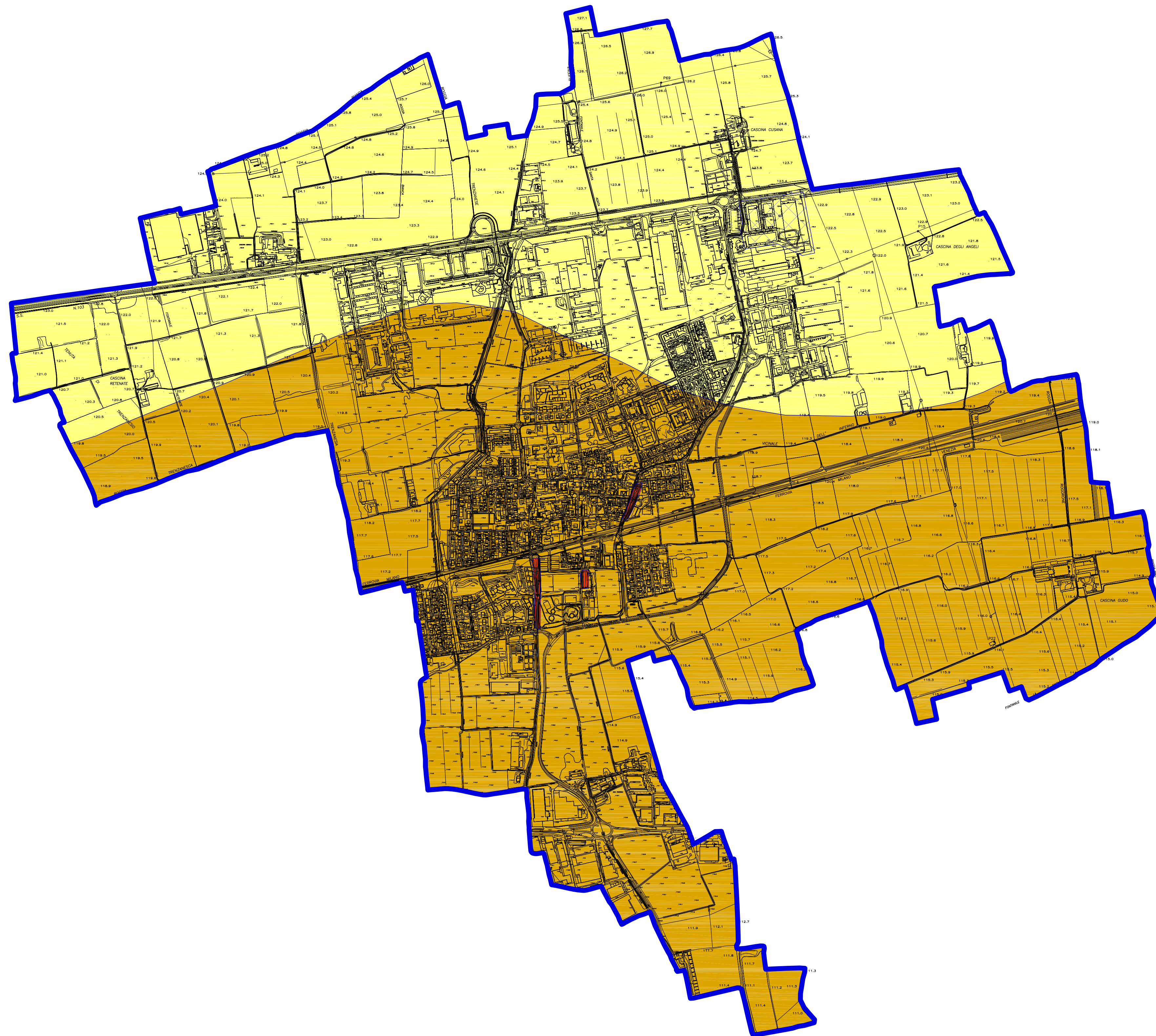
N=5040150

Il presente elaborato è tutelato sui diritti di autore dalle Leggi 633 del 22.04.1942 e 1485 del 14.12.1942, ogni riproduzione totale o parziale di esso, effettuato senza la preventiva autorizzazione, è pertanto proibita.

N=5035950

E=1527000

E=1532000



Provincia di Milano
COMUNE DI VIGNATE







Piano di Governo del Territorio
 Studio geologico, idrogeologico e sismico
 L.R. 12/2005 - D.G.R. 8/1566 del 22 dicembre 2005

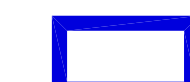
CARTA DELLA FATTIBILITA' GEOLOGICA PER LE AZIONI DI PIANO

LEGENDA

Classi di fattibilità

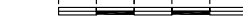
-  Classe 2
-  Classe 2a
-  Classe 3
-  Classe 4

Classe sismica

-  Z4 - Z2
 Per progetti di edifici strategici e rilevanti (elenco tipologico di cui al d.d.u.o. n. 19904/03) applicazione del 2° livello di approfondimento sismico per analisi problemi di amplificazioni litologiche e geometriche e applicazione del 3° livello di approfondimento per analisi problemi di liquefazione (Allegato 1 OPCM 3274/2006)

scala 1:10.000

0 50 100 150 200 250 m



TAV.7a

Massimo Elitropi

Renato Caldarelli



EUROGEO - Bergamo

