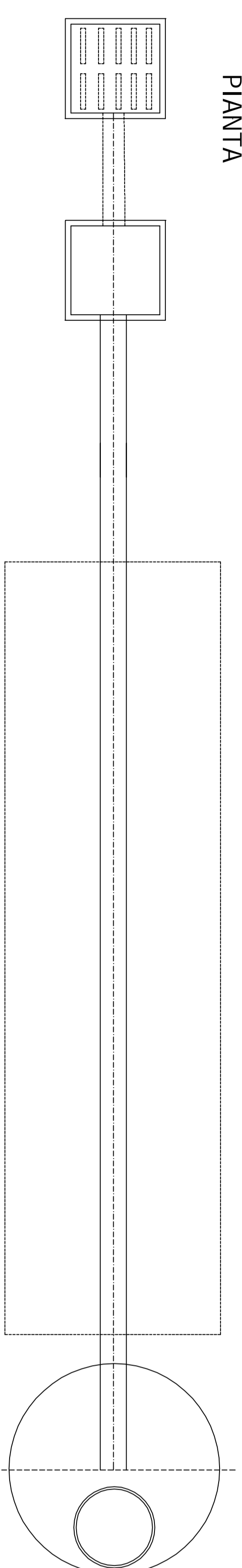
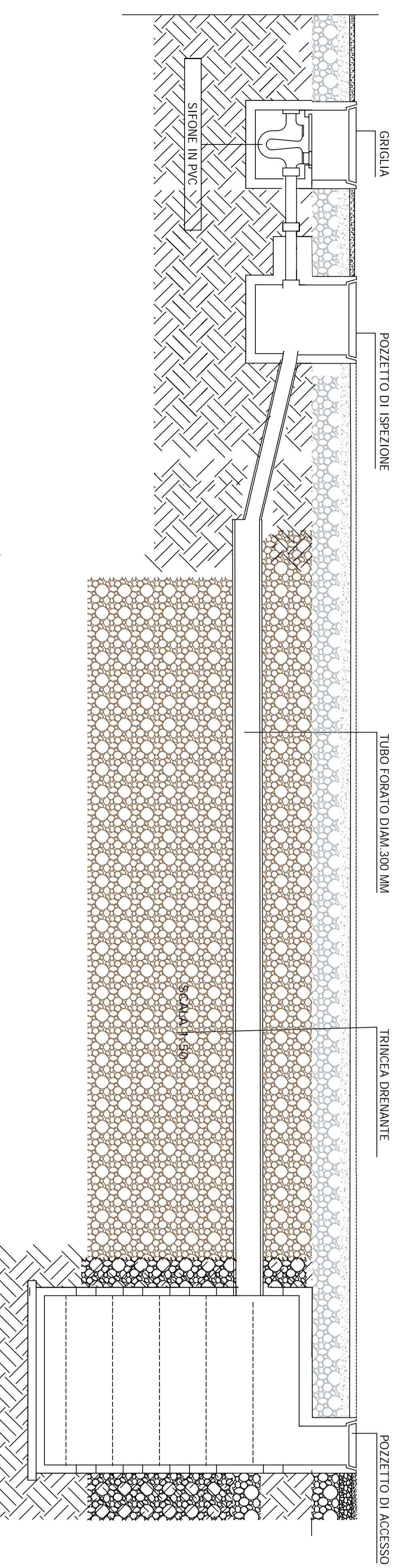


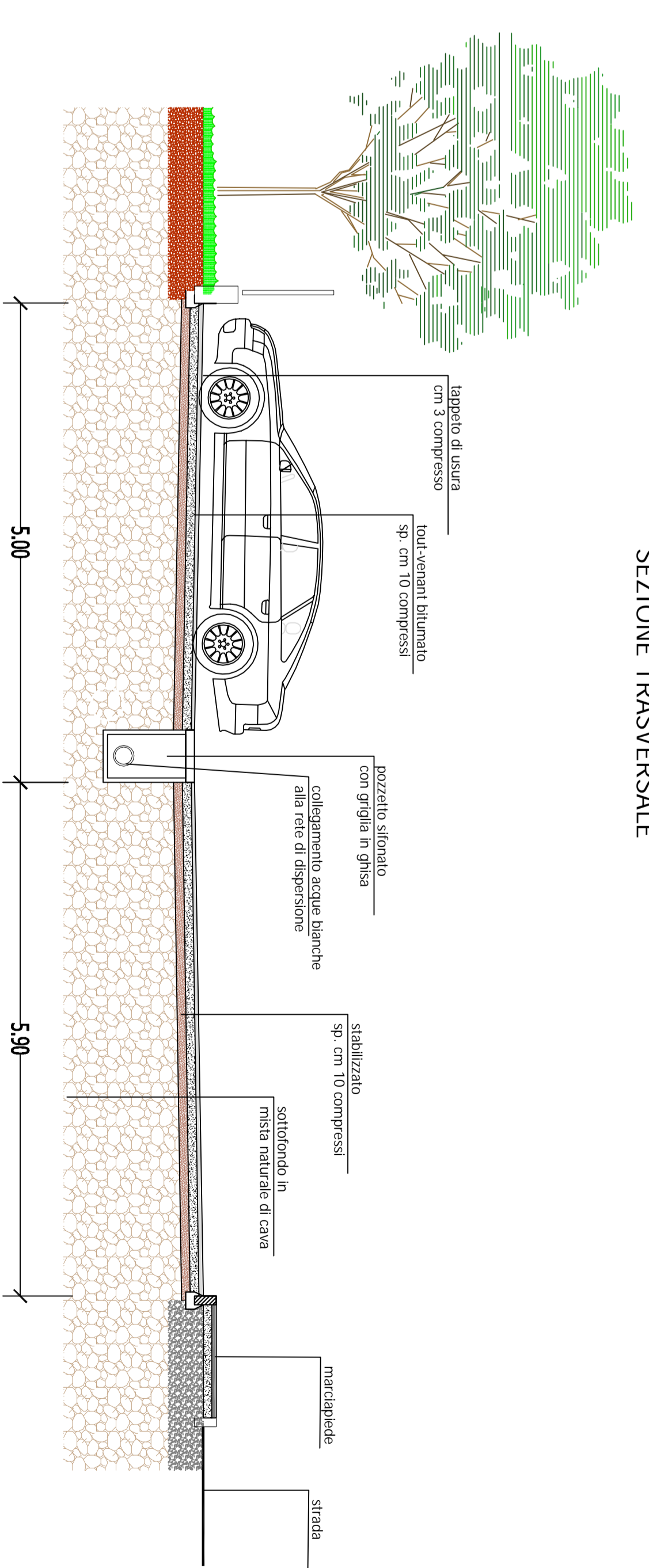
SCHEMA TIPO DISPERSIONE ACQUE METEORICHE STRADALI
PIANTA



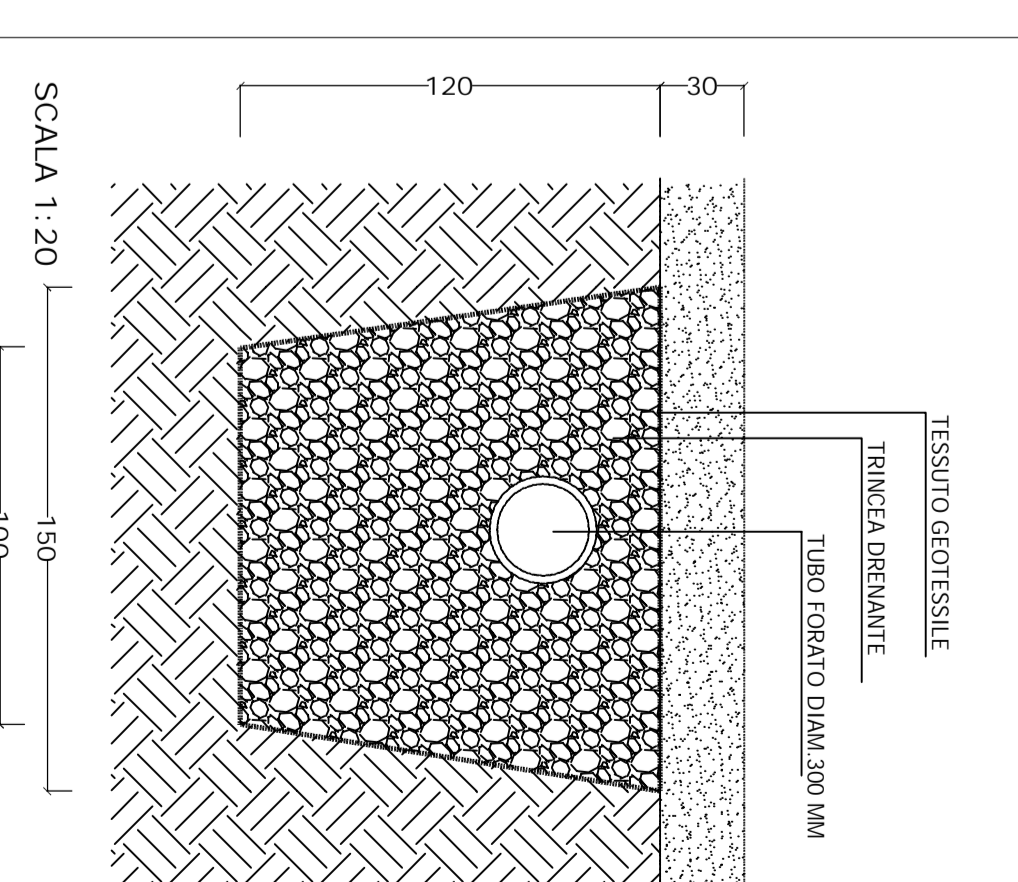
SEZIONE



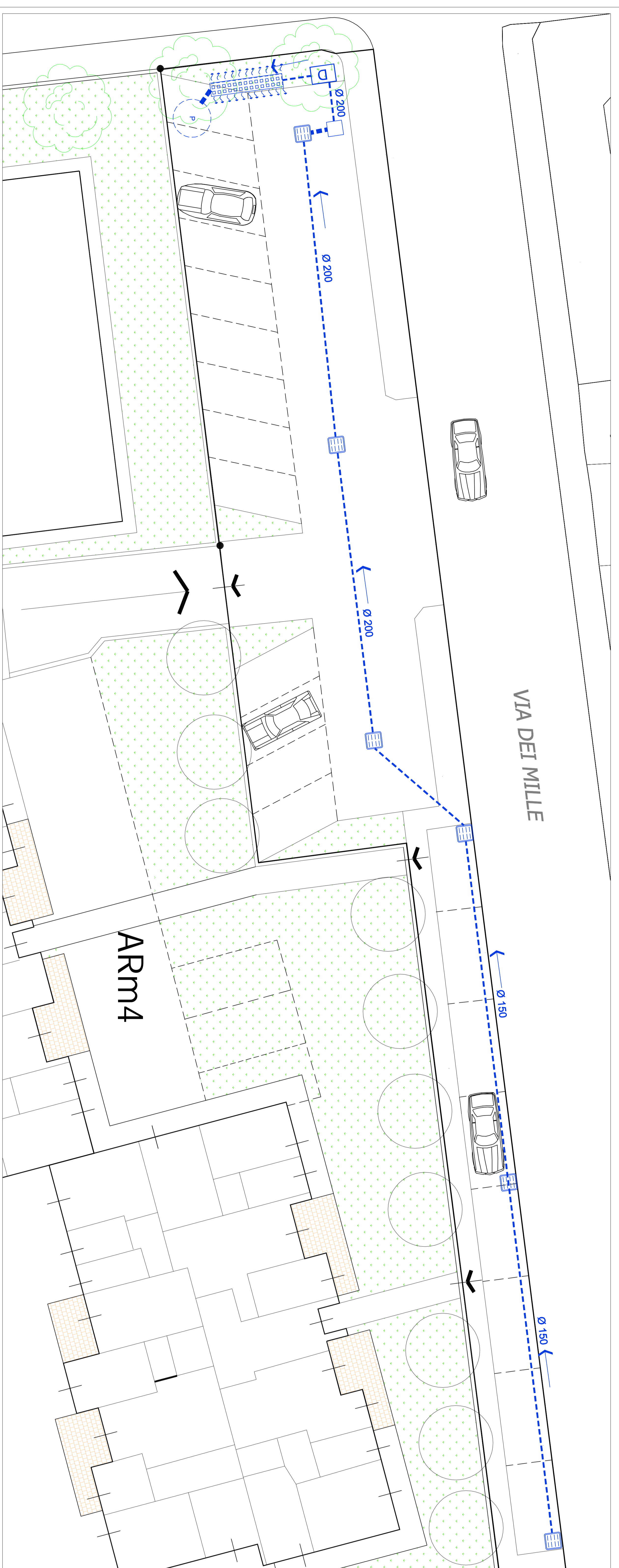
SEZIONE TRASVERSALE



SCHEMA TRINCEA DRENANTE



- AMBITO DI INTERVENTO
- LEGENDA SCHEMA FOGNATURA**
- RETE DI RACCOLTA ACQUE BIANCHE PIAZZALI
 - POZZETTO CATCHER STRADALE TIPO MILANO 1/10,00 ml
 - POZZETTO DI PRELIEVO SULLE ACQUE BIANCHE PIAZZALI
 - TUBO DRENANTE Ø 150 L. 6,00 ml
 - POZZETTO DESOLAZIONE
 - POZZO PERDENTE



COMUNE DI VIGNATE

PROVINCIA DI MILANO

PIANO DI LOTTIZZAZIONE
Ambito Arm4 del P.G.T.
VIA DEI MILLE

STANDARD QUALITATIVO
OPERE DI URBANIZZAZIONE PRIMARIA :
PARCHEGGI PUBBLICI
Planimetria, sezione, particolari costruttivi
e schema di fognatura

Tav. **12** /m4
A99.1

Proprietà : Imme SAMBRENO s.r.l.
DATA : Novembre 2014
SCALA : varie
la Proprietà

il progettista