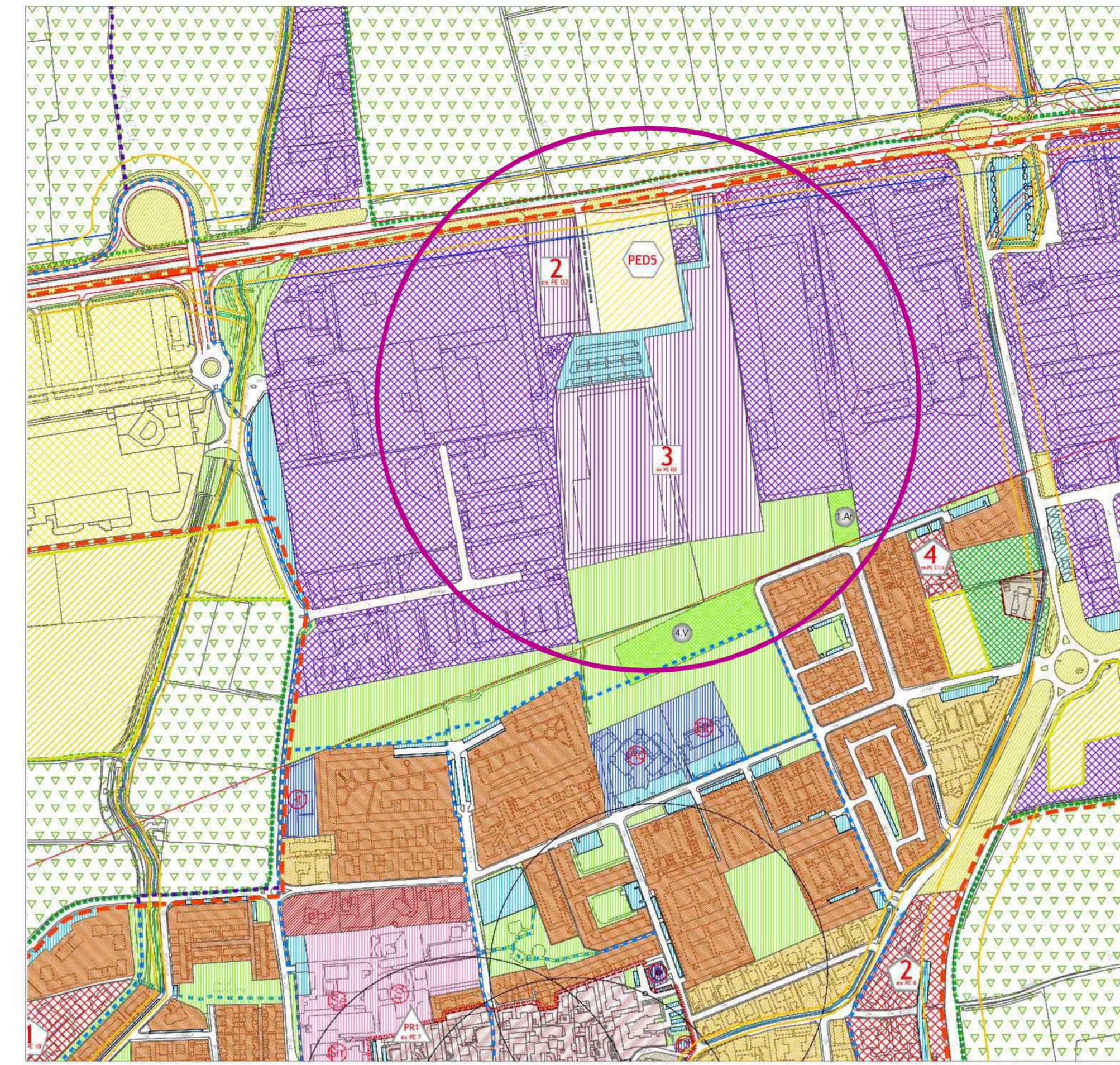


Estratto del PIANO TERRITORIALE DI COORDINAMENTO- Articolazione territoriale delle previsioni di piano - TAV. A 24



Estratto del P.G.T. - COMUNE DI VIGNATE - PIANO DELLE REGOLE -TAV. n2_t1. Mappa delle previsioni del piano delle regole scala 1.5000

SISTEMA DELLO SPAZIO COSTRUITO

- Città Consolidata**
 - Città consolidata prevalentemente residenziale ad alta densità
 - Città consolidata prevalentemente residenziale a media densità
 - Città consolidata prevalentemente residenziale a bassa densità
 - Città consolidata prevalentemente commerciale
 - Città consolidata attività fierocongressuale
 - Città consolidata prevalentemente artigianale produttiva
- scalo ferroviario
- distributori di carburante

Città da Consolidare

- Città da consolidare residenziale in ambito storico (piani di recupero)
- Città da consolidare residenziale
- Città da consolidare residenziale in ambito agricolo
- Città da consolidare artigianale produttiva
- Città da consolidare commerciale

PII 1 Piani Integrati Intervento previsti dal Documento di Inquadramento (Giugno 2006)

SISTEMA DELLE RETI

- Autostrada

SISTEMA DEI SERVIZI

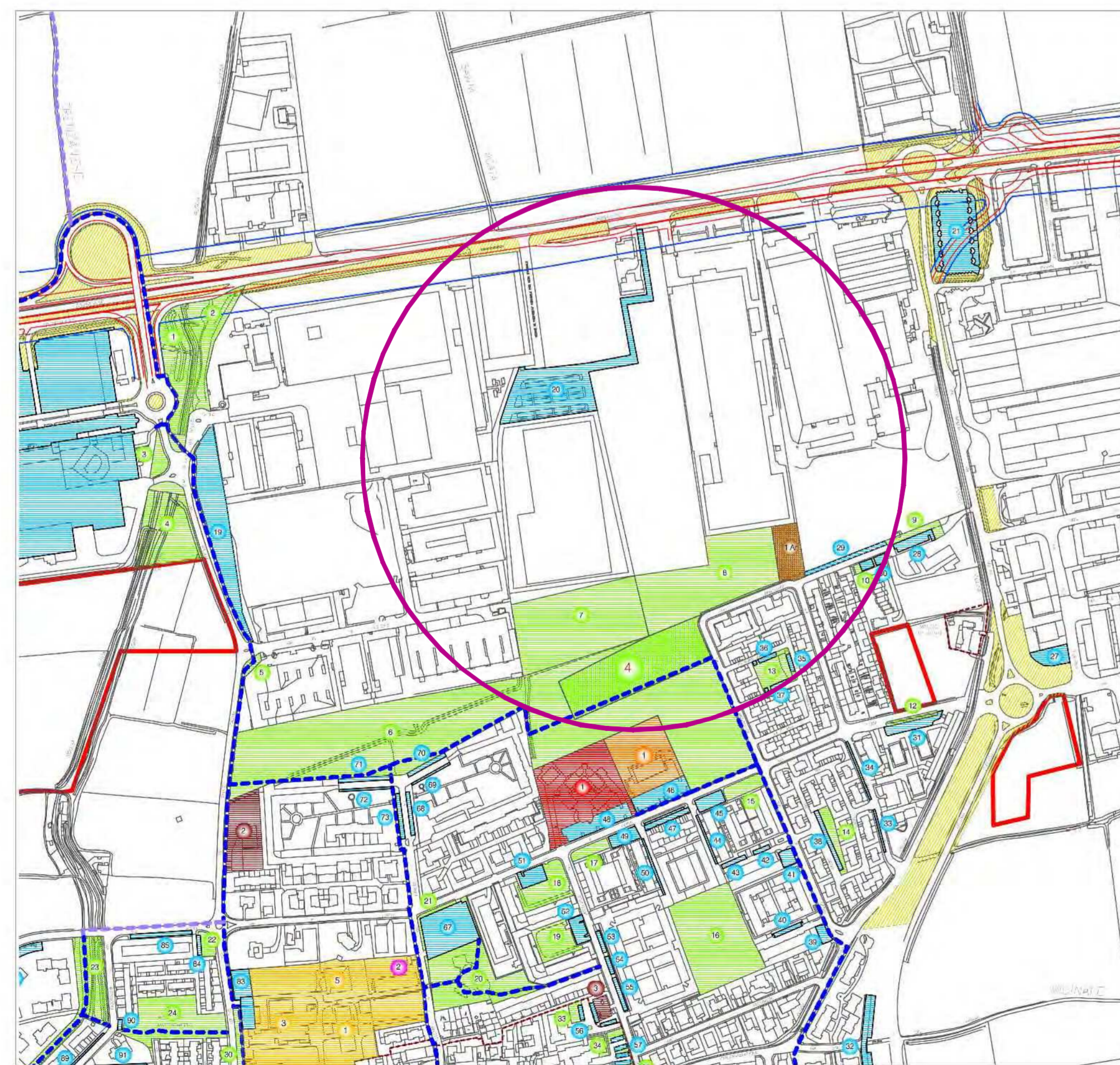
Servizi esistenti (aree soggette al piano dei servizi)

- Verde pubblico
- Parcheggi pubblici
- Attrezzature collettive
- Istruzione
- Standard per la viabilità esistente
- Strade esistenti
- Fasce di rispetto
- Piste ciclabili esistenti
- Personei ciclopedonali pubblici esistenti
- Impianto tecnologico
- Struttura collettiva
- Biblioteca
- Cinema
- Teatro
- Impianto sportivo
- Cimitero

Servizi di progetto (aree soggette al piano dei servizi)

- Verde
- Parcheggi
- Servizi a destinazione non specificata
- Attrezzature religiose
- Strade di progetto
- Fasce di rispetto di progetto
- Piste ciclabili previste

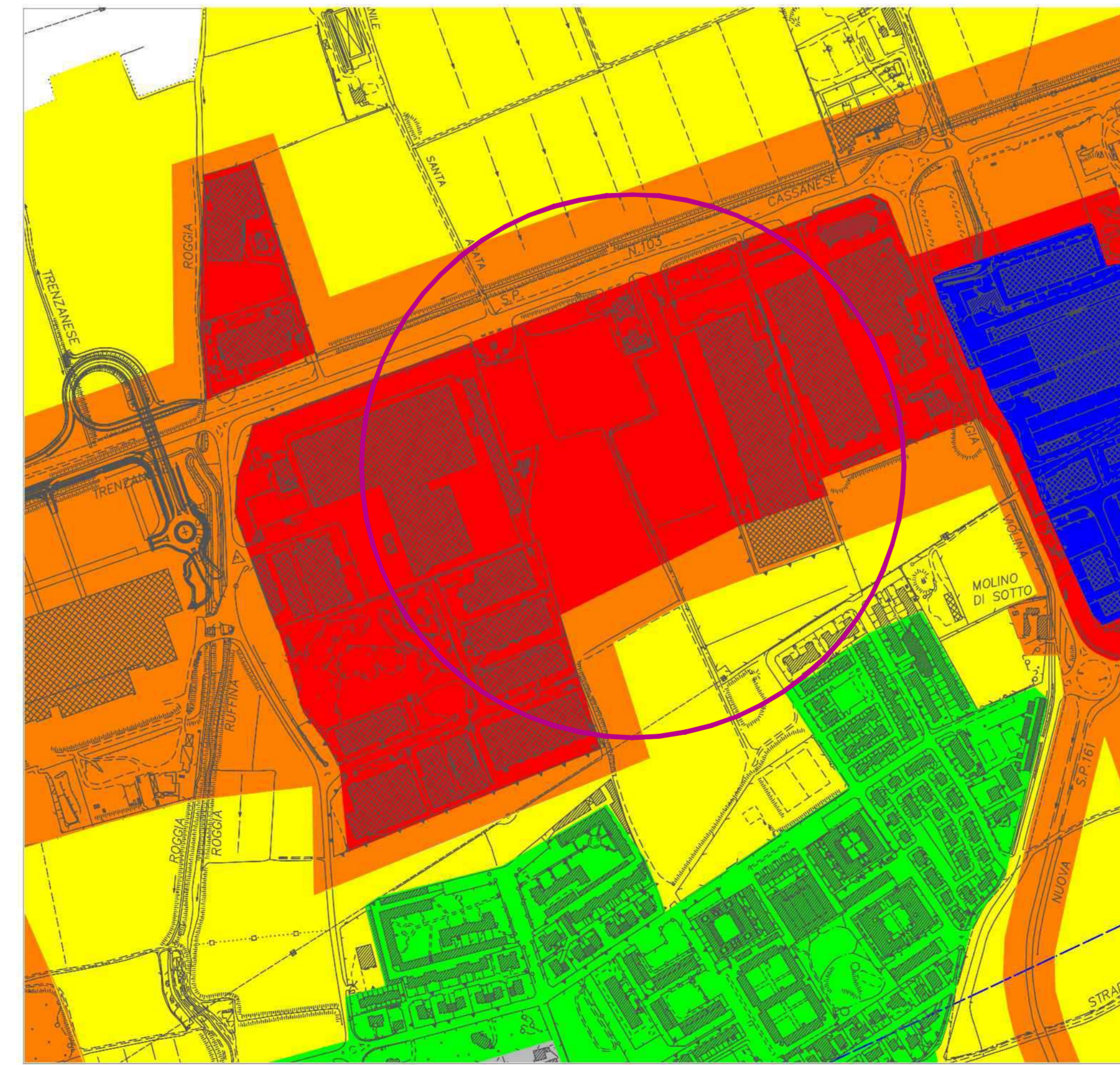
AMBITO TERRITORIALE DI INTERVENTO P.L. D3/b



Estratto del P.G.T. - COMUNE DI VIGNATE - PIANO DEI SERVIZI - TAV. S1 servizi esistenti e di progetto: stato e quantificazione . scala 1.5000

Il sistema dei servizi

	Servizi esistenti	Servizi di progetto
Servizi per l'istruzione		
Attrezzature per l'istruzione	[Icona]	[Icona]
Servizi di carattere generale		
Attrezzature pubbliche	[Icona]	[Icona]
Attrezzature culturali	[Icona]	[Icona]
Attrezzature sanitarie	[Icona]	[Icona]
Attrezzature religiose	[Icona]	[Icona]
Attrezzature tecnologiche	[Icona]	[Icona]
Verde ed attrezzature sportive		
Parchi verde e spazi aperti	[Icona]	[Icona]
Attrezzature sportive	[Icona]	[Icona]
Verde per la viabilità		
Verde per la viabilità	[Icona]	[Icona]
Servizi per la sosta e per la mobilità		
Servizi per la sosta	[Icona]	[Icona]
Piste ciclabili	[Icona]	[Icona]
Strade	[Icona]	[Icona]



Estratto del PIANO DI CLASSIFICAZIONE ACUSTICA DEL TERRITORIO COMUNALE - COMUNE DI VIGNATE - TAV. 01. Azzonamento acustico - scala 1.5000

VALORI LIMITE ASSOLUTI DI IMMISSIONE - Leq in dB(A)

Zone acustiche (D.P.C.M. 14/11/97)	periodo diurno (06:00 - 22:00)	periodo notturno (22:00 - 06:00)
Zona I	50 dB(A)	40 dB(A)
Zona II	55 dB(A)	45 dB(A)
Zona III	60 dB(A)	50 dB(A)
Zona IV	65 dB(A)	55 dB(A)
Zona V	70 dB(A)	60 dB(A)
Zona VI	70 dB(A)	70 dB(A)

Fasce di pertinenza delle infrastrutture ferroviarie (D.P.R. 1811/1998 n. 459)

- Fascia A - 100 metri Limite diurno 70 dB(A) Limite notturno 60 dB(A)
- Fascia B - 250 metri Limite diurno 65 dB(A) Limite notturno 55 dB(A)



COMUNE DI VIGNATE
CITTÀ METROPOLITANA DI MILANO

PIANO DI LOTTIZZAZIONE ARTIGIANALE E INDUSTRIALE DENOMINATO " EX PE D3 LOTTO B" CONFORME AL PIANO DELLE REGOLE DEL P.G.T.

Ai sensi della Legge Regionale n.12 del 2005 e s.m.i.

FINIM S.r.l.
Via Angelo Inganni, 93 - Milano

Arch. Maurizio Ferrari
Architettura e Urbanistica
Piazza Comunale, 22 - 20090 Pariglatte
arch.maurizioferrari.it@gmail.com
ferrari.536@pa.milano.it

TAV. ESTRATTO PTCP PARCO SUD Estratto PGT - PIANO DELLE REGOLE Estratto PGT - PIANO DEI SERVIZI Estratto PIANO DI CLASSIFICAZIONE ACUSTICA
Scala: 1:5000

Data Ottobre 2018
Rev.
TAVOLA A_03

Arch. Maurizio Ferrari Firmato Digitalmente
FINIM S.r.l. Firmato Digitalmente
Comune di Vignate Firmato Digitalmente