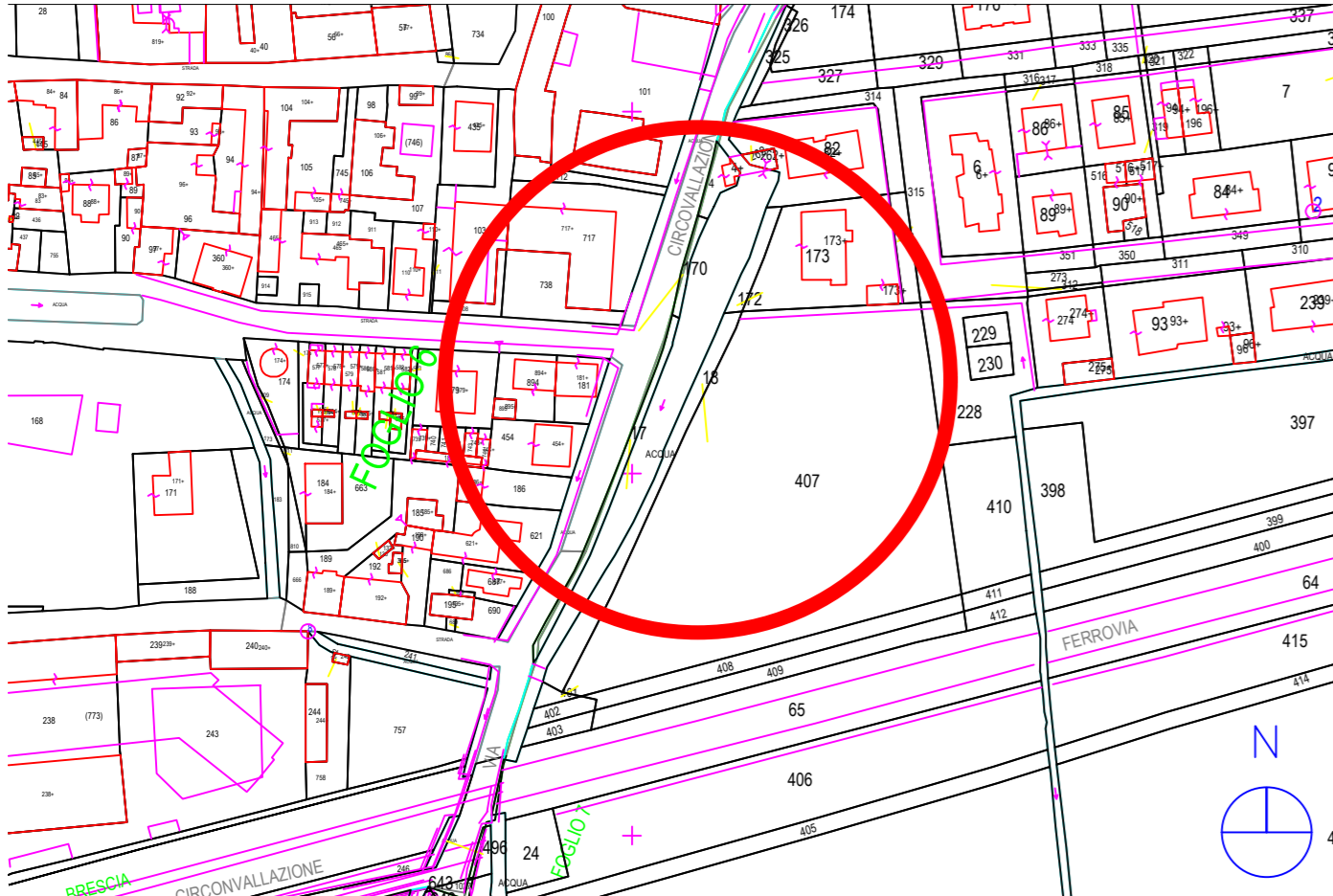


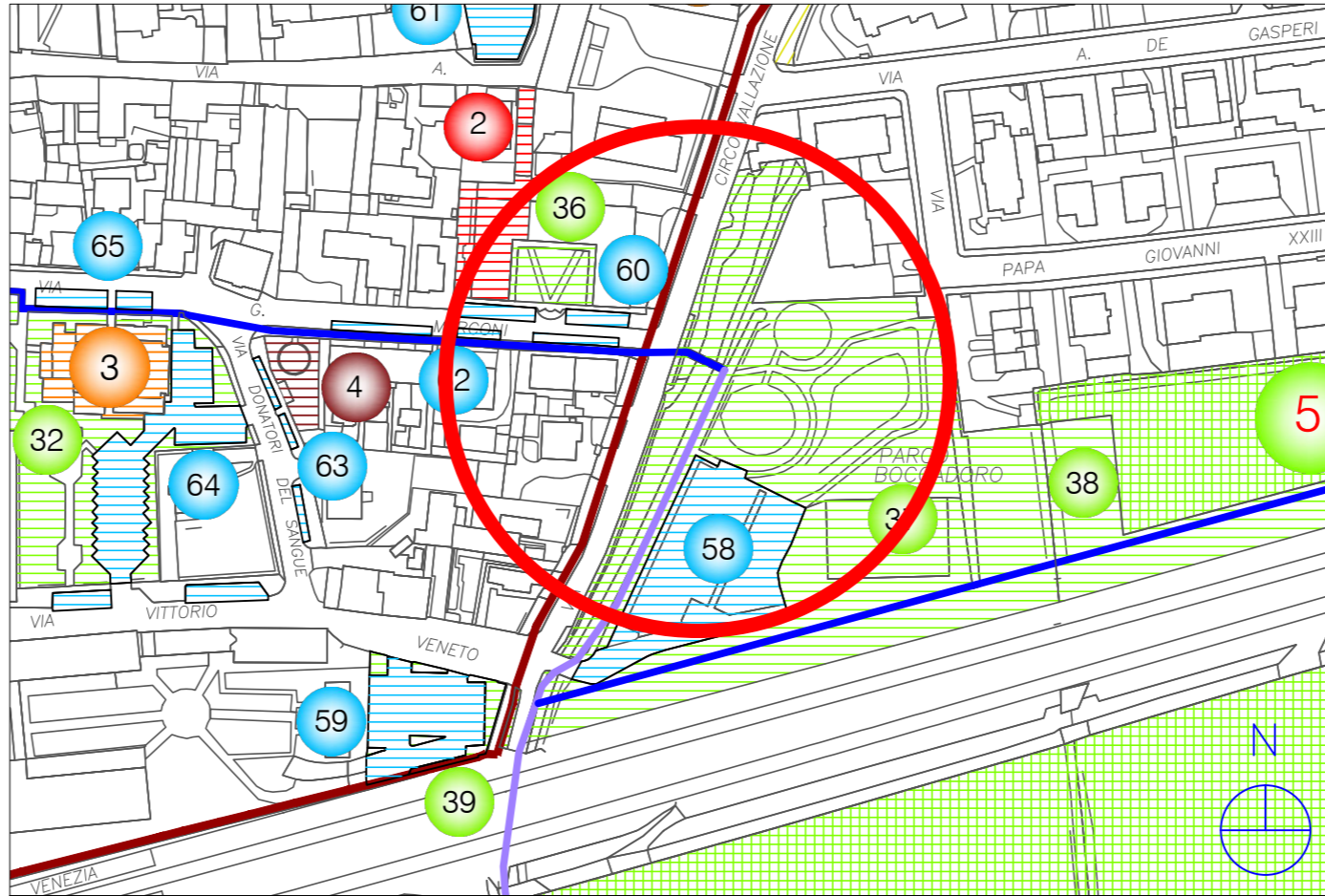
Ortofoto Anno 2015 - 1:2000



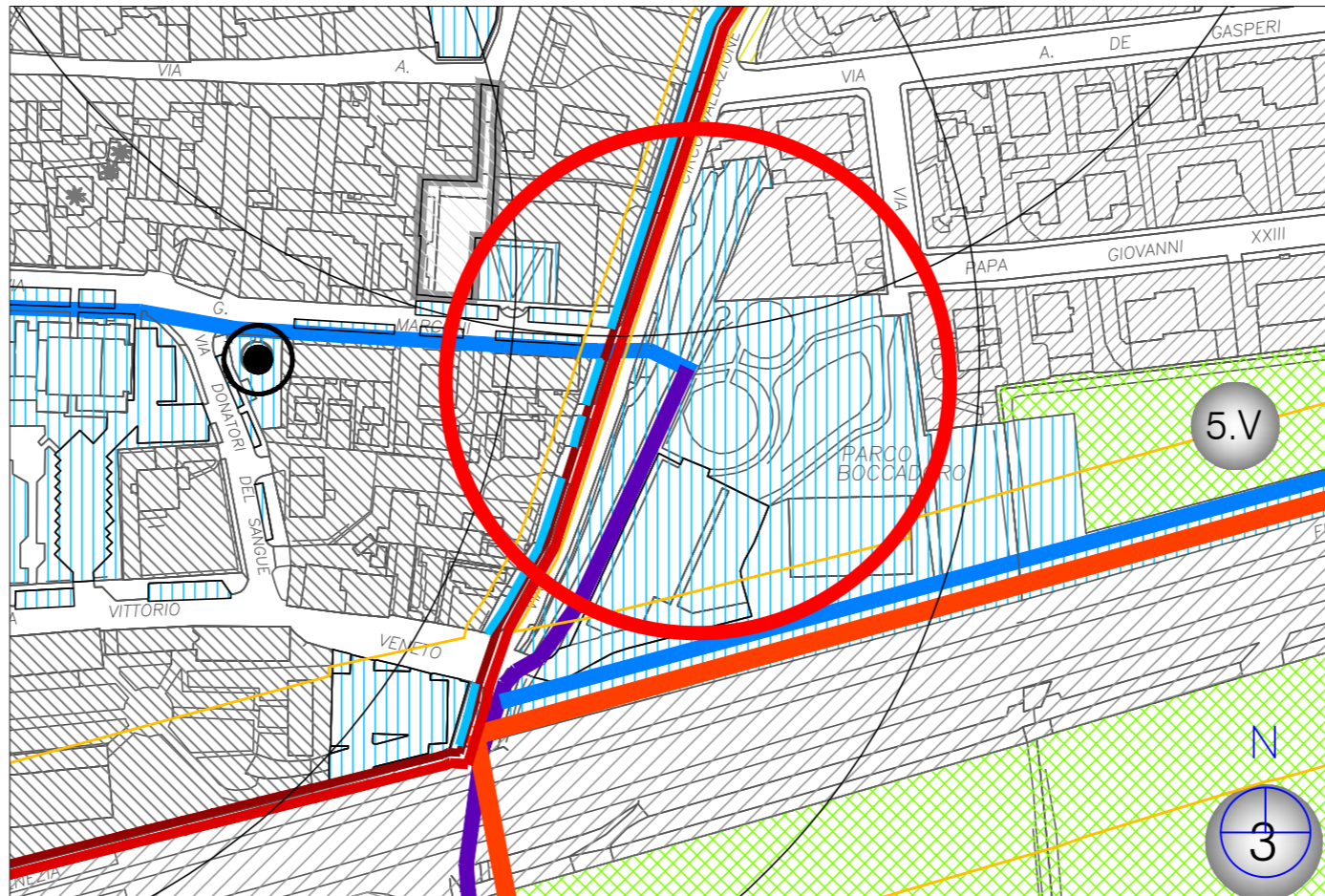
Estratto Planimetria catastale - 1:2000



Estratto Piano dei Servizi - 1:2000
(Parchi, verde e spazi aperti: sistema delle aree verdi attrezzate e non, campi da gioco, aree cani, aiuole)



Estratto Documento di Piano - 1:2000
(Servizi esistenti)



Comune di Vignate
Città Metropolitana di Milano

Opere di urbanizzazione secondaria
RIQUALIFICAZIONE FONTANILE
"BOCCADORO"
- via Circonvallazione -

Tavola
1
INQUADRAMENTO URBANISTICO E TERRITORIALE

Il Progettista
Il Responsabile del
Settore Tecnico comunale
Geom. Massimo Balconi

Settembre 2020