




















Le previsioni del piano  
 p1\_t3  
 Compatibilità tra il quadro programmatico e gli strumenti alla scala sovra locale  
 scala 1:15000

**SISTEMA DELLO SPAZIO COSTRUITO**

**città da trasformare**

-  Ambiti di trasformazione della città residenziale in ambito storico
-  Ambiti di trasformazione della città residenziale a media densità
-  Ambiti di trasformazione produttivi e artigianali
-  Ambiti di trasformazione polifunzionali

**vincoli alla scala sovra-ordinata e comunale**

-  Centri storici e nuclei di antica formazione (art. 36 delle NTA del PTCP)
-  Comparti storici al 1930 (art. 37 delle NTA del PTCP)
-  Parco Agricolo Sud Milano
-  Ambiti di rilevanza naturalistica (art. 32 NTA PTCP)
-  Fasce di rispetto strade, ferrovia, cimitero e corsi d'acqua
-  gangli principali (art. 57 NTA PTCP)
-  Boschi - Piano di Indirizzo Forestale
-  corridoi ecologici primari (art. 58 NTA PTCP)
-  zone periurbane su cui attivare politiche polivalenti di riassetto fruitivo ed ecologico (art.61 NTA PTCP)
-  Architettura religiosa (art. 39 delle NTA del PTCP)
-  Architettura civile non residenziale (art. 39 delle NTA del PTCP)
-  Architettura civile residenziale (art. 39 delle NTA del PTCP)
-  Grande cascina a corte della Bassa (art. 29 NTA PTCP)
-  Mulino da grano o pila da riso (art. 29 NTA PTCP)
-  Pozzi pubblici
-  Insediamenti rurali di rilevanza paesistica (art. 39 NTA PTCP)
-  Fontanili attivi (art. 34 NTA PTCP)
-  Fontanili non attivi (art. 64 NTA PTCP)

 Confine comunale

**PIANO DI GOVERNO DEL TERRITORIO VERSIONE APPROVATA E CONFORME ALLE  
 CONTRODEDUZIONI E ALL' APPROVAZIONE DEFINITIVA DEL PIANO DI GOVERNO DEL  
 TERRITORIO AI SENSI DELL'ART. 13 DELLA LEGGE REGIONALE N. 12/2005 E SUCCESSIVE  
 MODIFICHE ED INTEGRAZIONI. DOCUMENTO DI PIANO, PIANO DELLE REGOLE, PIANO  
 DEI SERVIZI E VALUTAZIONE AMBIENTALE STRATEGICA.**

delibera 53 del 11 dicembre 2008