

Provincia di Milano
COMUNE DI VIGNATE




Piano di Governo del Territorio
 Studio geologico, idrogeologico e sismico
 L.R. 12/2005 - D.G.R. 8/1566 del 22 dicembre 2005




CARTA GEOMORFOLOGICA

LEGENDA

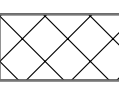

Unità fisiografiche

 "Livello fondamentale della pianura"
 Suoli moderatamente profondi (Alfisolis-Inceptisols)
 limitati da substrato ciottoloso sabbioso

Forme legate alle acque correnti superficiali

-  Traccia di corso d'acqua estinto
-  Reticolo idrico
-  Incisione di risorgiva

Forme legate all'attività antropica

-  Area urbanizzata
-  Terreni di riporto

scala 1:7.500
 0 50 100 150 200 250 m

TAV.1



Renato Caldarelli

Massimo Elitropi

